

**REGIONE LOMBARDIA**  
**ATTUAZIONE PNRR - MISSIONE 6C1**  
**RETI DI PROSSIMITÀ, STRUTTURE E TELEMEDICINA PER L'ASSISTENZA SANITARIA TERRITORIALE**

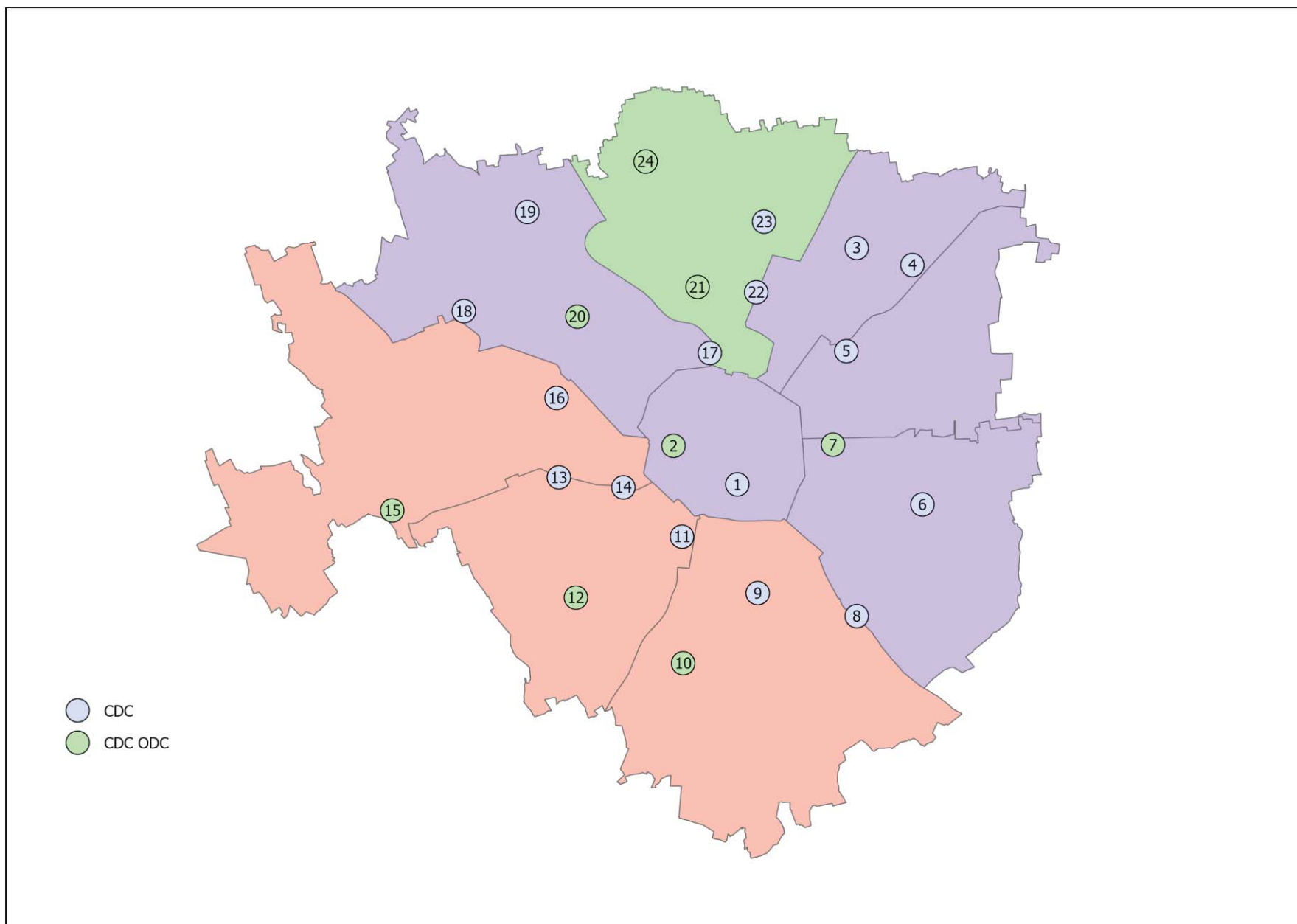
**REALIZZAZIONE DI CDC, ODC E COT**  
**LOCALIZZAZIONE DEI TERRENI E DEGLI IMMOBILI**

ATS	CDC	ODC	COT
CITTA' METROPOLITANA DI MILANO	71	23	36
BERGAMO	20	6	12
BRESCIA	26	7	12
BRIANZA	26	7	11
INSUBRIA	31	8	14
MONTAGNA	18	7	2
PAVIA	11	4	5
VAL PADANA	15	9	9
<b>Totale</b>	<b>218</b>	<b>71</b>	<b>101</b>

Legenda: Casa di Comunità = CDC; Ospedale di Comunità = ODC; Centrale Operativa Territoriale = COT

<p align="center"><b>ATS CITTA' METROPOLITANA DI MILANO (Area del Comune di Milano)</b>  <b>ATTUAZIONE PNRR - MISSIONE 6C1</b>  <b>RETI DI PROSSIMITÀ, STRUTTURE E TELEMEDICINA PER L'ASSISTENZA SANITARIA TERRITORIALE</b>  <b>(CDC - ODC - COT )</b></p>							
RIFERIMENTO MAPPA	ASST	COMUNE	INDIRIZZO	PROPRIETA'	CDC	ODC	COT
1	NORD MILANO	Milano	Via Rugabella, 4	SSR	X		X
2	NORD MILANO	Milano	Via Sassi, 4	SSR	X	X	X
3	FATEBENEFRAPELLI SACCO	Milano	Mercato di Gorla - V.le Monza ang. Via Monte S. Gabriele	Comune Milano	X		
4	NORD MILANO	Milano	Via Don Orione, 2	SSR	X		X
5	FATEBENEFRAPELLI SACCO	Milano	Via Ricordi,1; via Doria, 52	SSR	X		X
6	FATEBENEFRAPELLI SACCO	Milano	Via Salomone, ang. Bonfadini	Comune Milano	X		
7	FATEBENEFRAPELLI SACCO	Milano	Viale Piceno, 60	Città Metropolitana di Milano	X	X	X
8	FATEBENEFRAPELLI SACCO	Milano	Via Barabino, 4/8; Via dei Cinquecento, 19	Comune Milano	X		
9	SANTI PAOLO E CARLO	Milano	Via Ghini	Comune Milano	X		
10	SANTI PAOLO E CARLO	Milano	Via De Andre'	Comune Milano	X	X	
11	NORD MILANO	Milano	Via Gola, 22	SSR	X		X
12	SANTI PAOLO E CARLO	Milano	Via Faenza ang via Chiodi	Comune Milano	X	X	
13	ASP GOLGI REDAELLI	Milano	Via Caterina da Forli, 55	APS Golgi Redaelli	X		X
14	NORD MILANO	Milano	Via Stromboli, 19	SSR	X		X
15	SANTI PAOLO E CARLO	Milano	Via Valsesia	Comune Milano	X	X	
16	SANTI PAOLO E CARLO	Milano	Via Monreale, 13	SSR	X		X
17	NORD MILANO	Milano	Via Farini, 9	In uso SSR	X		X
18	FATEBENEFRAPELLI SACCO	Milano	Via Betti	Comune Milano	X		
19	FATEBENEFRAPELLI SACCO	Milano	Via Aldini, 72/74	Comune Milano	X		
20	FATEBENEFRAPELLI SACCO	Milano	P.le Accursio, 7	SSR	X	X	X
21	GRANDE OSPEDALE METROPOLITANO NIGUARDA (ATS MILANO CITTA' METROPOLITANA)	Milano	V.le Jenner, 44	SSR	X	X	X
22	GRANDE OSPEDALE METROPOLITANO NIGUARDA	Milano	V.le Zara, 81	SSR	X		X
23	GRANDE OSPEDALE METROPOLITANO NIGUARDA	Milano	Via Moncalieri 15	Comune Milano	X		
24	GRANDE OSPEDALE METROPOLITANO NIGUARDA	Milano	Via Ippocrate, 45	SSR	X	X	X
<b>TOTALE</b>					<b>24</b>	<b>8</b>	<b>14</b>

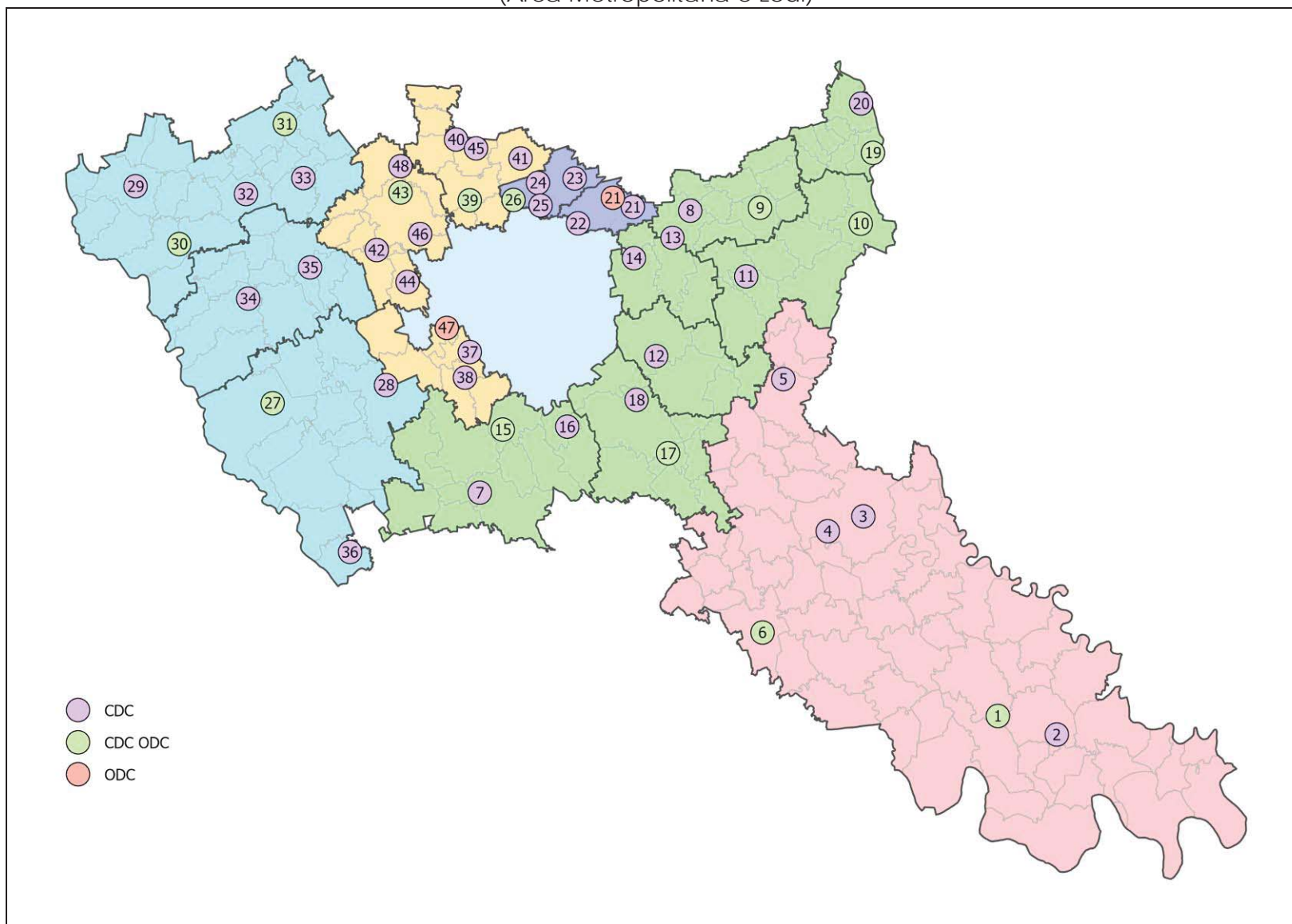
MAPPA LOCALIZZAZIONI – ATS CITTA' METROPOLITANA DI MILANO  
(Area del Comune di Milano)



**ATS CITTA' METROPOLITANA DI MILANO (Area Metropolitana e Lodi)**  
**ATTUAZIONE PNRR - MISSIONE 6C1**  
**RETI DI PROSSIMITA', STRUTTURE E TELEMEDICINA PER L'ASSISTENZA SANITARIA TERRITORIALE**  
**(CDC - ODC - COT)**

RIFERIMENTO MAPPA	ASST	COMUNE	INDIRIZZO	PROPRIETA' CDC	ODC	COT
1	LODI	Casalpusterlengo	via Flemming, 1	SSR	x	x
2	LODI	Codogno	viale Gandolfi 27/33	SSR	x	x
3	LODI	Lodi	via Massena snc	SSR	x	
4	LODI	Lodi	Via Einstein - Loc. Cascina Codazza	Ente Locale	x	
5	LODI	Zelo Buon Persico	piazza Don Pozzoni, 1	Ente Locale	x	
6	LODI	Sant'Angelo Lodigiano	via F. Cortese, strada provinciale, 19	SSR	x	x
7	MELEGNANO E MARTESANA	Lacchiarella	via per Cascina Cortiasco	Ente Locale	x	
8	MELEGNANO E MARTESANA	Cenusco S/N	via Goldoni/SP 121	Ente Locale	x	
9	MELEGNANO E MARTESANA	Gorgonzola	via Bellini, 5	SSR	x	x
10	MELEGNANO E MARTESANA	Cassano d'Adda	via Quintini di Vona, 41	SSR	x	x
11	MELEGNANO E MARTESANA	Liscate	via Brambilla 4/6	Ente Locale	x	
12	MELEGNANO E MARTESANA	Peschiera Borromeo	via Matteotti, 25	Ente Locale	x	
13	MELEGNANO E MARTESANA	Pioltello	via S. Francesco, 16	SSR	x	x
14	MELEGNANO E MARTESANA	Segrate	via Amendola s.n.c.	Ente Locale	x	x
15	MELEGNANO E MARTESANA	Rozzano	via Guido Rossa - Peaseghetto	Ente Locale	x	
16	MELEGNANO E MARTESANA	Opera	via Salvador Allende	Ente Locale	x	
17	MELEGNANO E MARTESANA	Melegnano	via S. Francesco - via Campania	Ente Locale	x	x
18	MELEGNANO E MARTESANA	San Giuliano Milanese	via Cavour, 15	Ente Locale	x	x
19	MELEGNANO E MARTESANA	Vaprio d'Adda	via Don Moletta, 22	SSR	x	x
20	MELEGNANO E MARTESANA	Trezzo d'Adda	p.le Gorizia, 2	SSR	x	x
21	NORD MILANO	Cologno Monzese	via Pergolesi, 12	Ente Locale		x
21	NORD MILANO	Cologno Monzese	via Boccaccio, 17	Ente Locale	x	
22	NORD MILANO	Sesto San Giovanni	via Oslavia, 1	Ente Locale	x	x
23	NORD MILANO	Cinisello B.mo	via Terenghi 2	SSR	x	x
24	NORD MILANO	Cusano M.no	via Ginestra 1	SSR	x	
25	NORD MILANO	Bresso	via Centurelli 46	Ente Locale	x	
26	NORD MILANO	Cormano	via Somalia s.n.c.	Ente Locale	x	x
27	OVEST MILANESE	Abbiategrosso	piazza Lodovici, 5	Ente Locale	x	x
28	OVEST MILANESE	Gaggiano	Via Marconi	Ente Locale	x	
29	OVEST MILANESE	Castano Primo	via Moroni	Ente Locale	x	
30	OVEST MILANESE	Cuggiono	via Badi 2/4 e via Rossetti	SSR	x	x
31	OVEST MILANESE	Legnano	via Candiani, 2	SSR	x	x
32	OVEST MILANESE	Busto Garolfo	via XXIV Maggio, 19	Ente Locale	x	
33	OVEST MILANESE	Parabiago	via F.lli Rosselli 12	Ente Locale	x	x
34	OVEST MILANESE	Magenta	via Donatore di Sangue, 50	SSR	x	x
35	OVEST MILANESE	Vittuone	via Isonzo	Ente Locale	x	
36	OVEST MILANESE	Motta Visconti	via Alda Negri 13/15	Ente Locale	x	
37	RHODENSE	Corsico	via dei Lavoratori 42	SSR	x	x
38	RHODENSE	Buccinasco	via Vivaldi	Ente Locale	x	
39	RHODENSE	Bollate	via Piave 20 (Pad. 63-70)	SSR	x	x
40	RHODENSE	Garbagnate	via per Cesate 62 - Pal. B	SSR	x	x
41	RHODENSE	Paderno Dugnano	viale dell Repubblica, 13	Ente Locale	x	
42	RHODENSE	Cornaredo	Via Vanzago	Ente Locale	x	
43	RHODENSE	Passirana di Rho	via Settembrini 1	SSR	x	x
44	RHODENSE	Settimo Milanese	via Libertà, 33	Ente Locale	x	
45	RHODENSE	Senago	Via san Bernardo 9	Ente Locale	x	
46	RHODENSE	Pero	Via Giovanna D'Arco, 1-3	Ente Locale	x	
47	RHODENSE	Cesano Boscone	Piazza Moneta, 1	In uso SSR		x
48	RHODENSE	Lainate	Via Juan Manuel Fangio	Ente Locale	x	x
			<b>TOTALE</b>		<b>47</b>	<b>15</b>
						<b>22</b>

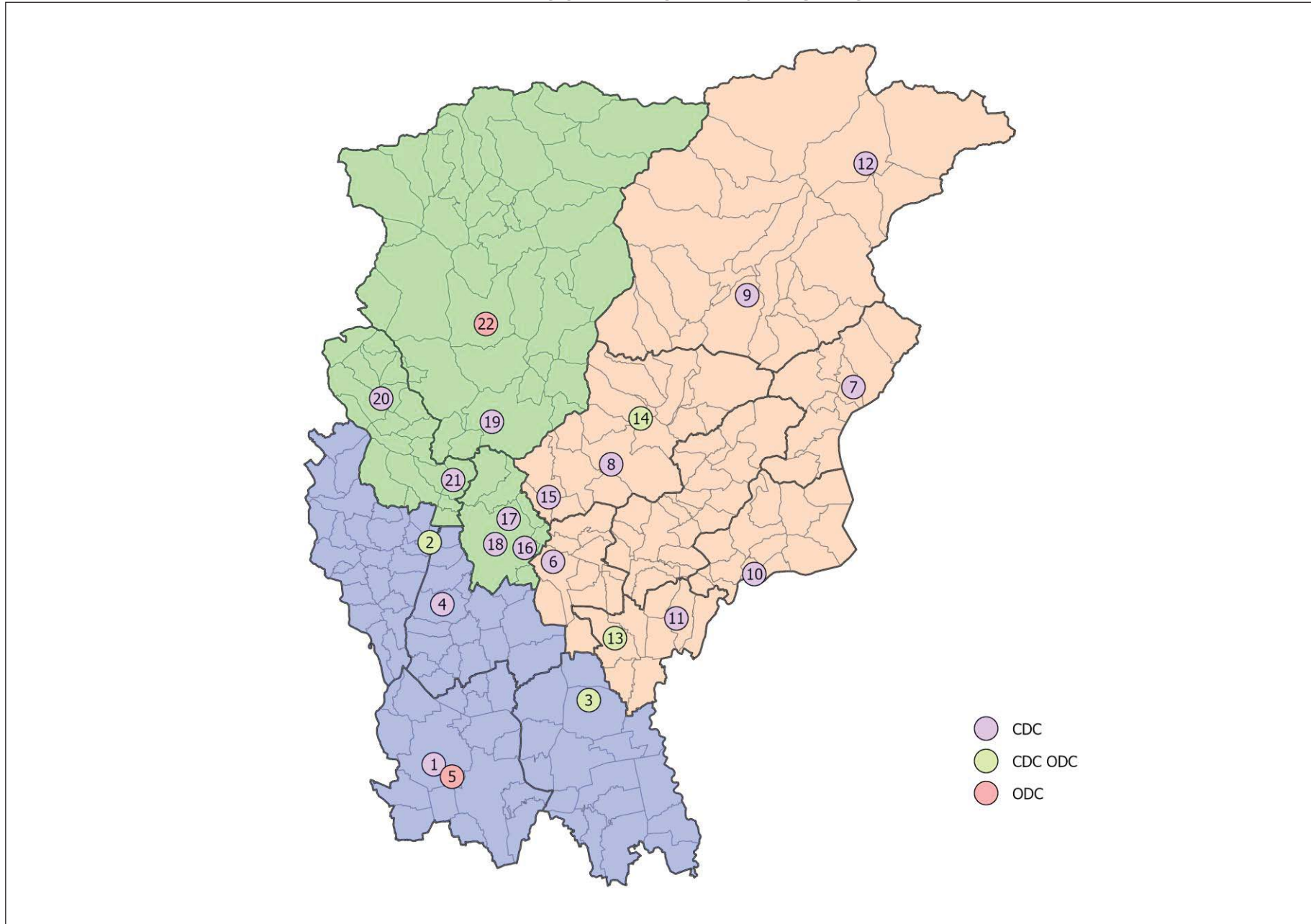
MAPPA LOCALIZZAZIONI – ATS CITTA' METROPOLITANA DI MILANO  
(Area Metropolitana e Lodi)



**ATS BERGAMO**  
**ATTUAZIONE PNRR - MISSIONE 6C1**  
**RETI DI PROSSIMITÀ, STRUTTURE E TELEMEDICINA PER L'ASSISTENZA SANITARIA TERRITORIALE**  
**(CDC - ODC - COT)**

RIFERIMENTO MAPPA	ASST	COMUNE	INDIRIZZO	PROPRIETA'	CDC	ODC	COT
1	BERGAMO OVEST	Treviglio	Via Matteotti	SSR	X		X
2	BERGAMO OVEST	Ponte San Pietro	Piazza Libertà 5	SSR	X	X	X
3	BERGAMO OVEST	Martinengo	Piazza Maggiore 11	SSR	X	X	X
4	BERGAMO OVEST	Dalmine	Via Betelli	SSR	X		X
5	BERGAMO OVEST	Treviglio	Piazzale Luigi Meneguzzo	SSR		X	
6	BERGAMO EST	Seriate	Via Marconi 38	Ente locale	X		X
7	BERGAMO EST	Lovere	Piazzale Bonomelli	Ente locale	X		
8	BERGAMO EST	Albino	Via Sant'Anna 3	Ente locale	X		
9	BERGAMO EST	Clusone	Via Somvico	Ente locale	X		X
10	BERGAMO EST	Sarnico	Via Faccanoni	SSR	X		X
11	BERGAMO EST	Grumello del Monte	Via Nembrini 2	SSR	X		
12	BERGAMO EST	Vilminore di Scalve	Via Polini 7	Ente locale	X		
13	BERGAMO EST	Calcinate	Piazzale Ospedale 3	SSR	X	X	X
14	BERGAMO EST	Gazzaniga	Via Manzoni 130	SSR	X	X	X
15	BERGAMO EST	Alzano Lombardo	Via Paleocapa 4	Ente locale	X		
16	PAPA GIOVANNI XXIII	Bergamo	Via Borgo Palazzo 130	SSR	X		X
17	PAPA GIOVANNI XXIII	Bergamo	Via Girardelli 9	Ente locale	X		
18	PAPA GIOVANNI XXIII	Bergamo	Via Garibaldi 13/15	SSR	X		
19	PAPA GIOVANNI XXIII	Zogno	Piazza Belotti	Ente locale	X		X
20	PAPA GIOVANNI XXIII	Sant'Omobono Terme	Via Vanoncini 25	SSR	X		
21	PAPA GIOVANNI XXIII	Villa d'Almè	Via Roma 16	Ente locale	X		X
22	PAPA GIOVANNI XXIII	San Giovanni Bianco	Via Castelli 5	SSR		X	
<b>TOTALE</b>					<b>20</b>	<b>6</b>	<b>12</b>

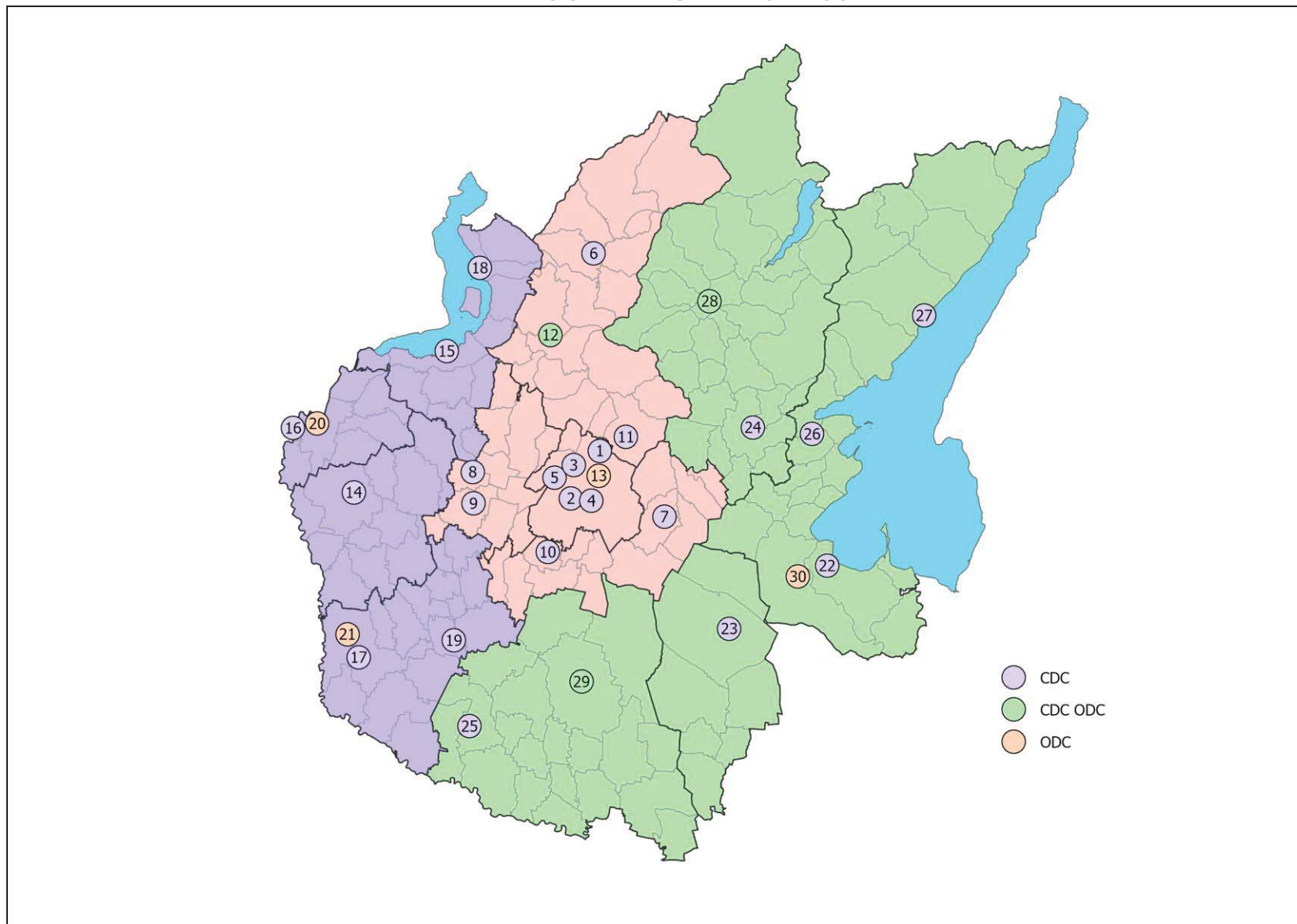
MAPPA LOCALIZZAZIONI – ATS BERGAMO



<p style="text-align: center;"><u>ATS BRESCIA</u>            ATTUAZIONE PNRR - MISSIONE 6C1            RETI DI PROSSIMITÀ, STRUTTURE E TELEMEDICINA PER L'ASSISTENZA SANITARIA TERRITORIALE            (CDC - ODC - COT)</p>							
RIFERIMENTO MAPPA	ASST	COMUNE	INDIRIZZO	PROPRIETA'	CDC	ODC COT	
1	SPEDALI CIVILI	BRESCIA	VIA NIKOLAJEWKA, 13	SSR	X		
2	SPEDALI CIVILI	BRESCIA	VIA CORSICA, 145	SSR	X		
3	SPEDALI CIVILI	BRESCIA	VIA MARCONI	SSR	X	X	
4	SPEDALI CIVILI	BRESCIA	VIA DUCA DEGLI ABRUZZI 13	SSR	X	X	
5	SPEDALI CIVILI	BRESCIA	VIA MILANO	ENTE LOCALE	X		
6	SPEDALI CIVILI	TAVERNOLE	VIA AMADINI, 43	SSR	X		
7	SPEDALI CIVILI	REZZATO	VIA FRATELLI KENNEDY, 116	SSR	X	X	
8	SPEDALI CIVILI	OSPITALETTO	VIA PADANA SUPERIORE, 98	ENTE LOCALE	X	X	
9	SPEDALI CIVILI	TRAVAGLIATO	VIA RAFFAELLO, 24	ENTE LOCALE	X		
10	SPEDALI CIVILI	FLERO	VIA MAZZINI, 15	ENTE LOCALE	X		
11	SPEDALI CIVILI	NAVE	VIA BRESCIA, 155	ENTE LOCALE	X		
12	SPEDALI CIVILI	GARDONE V.T.	VIA PAPA GIOVANNI XXIII	SSR	X	X	
13	SPEDALI CIVILI	BRESCIA	PIAZZALE SPEDALI CIVILI,1	SSR		X	
14	FRANCIACORTA	CHIARI	PIAZZA MARTIRI DELLA LIBERTA', 25	ENTE LOCALE	X	X	
15	FRANCIACORTA	ISEO	VIA GIARDINI GARIBALDI	ENTE LOCALE	X	X	
16	FRANCIACORTA	PALAZZOLO S.O.	VIA IV NOVEMBRE	ENTE LOCALE	X		
17	FRANCIACORTA	ORZINUOVI	VIALE BAINSIZZA	ENTE LOCALE	X	X	
18	FRANCIACORTA	MARONE	VIA EUROPA, 10	ENTE LOCALE	X		
19	FRANCIACORTA	BARBARIGA	PIAZZA ALDO MORO	ENTE LOCALE	X		
20	FRANCIACORTA	PALAZZOLO S.O.	VIA XX SETTEMBRE, 42	SSR		X	
21	FRANCIACORTA	ORZINUOVI	VIALE CRISPI, 4	SSR		X	
22	GARDA	DESENZANO D.G.	VIA MEZZOCOLLE	SSR	X		
23	GARDA	MONTICHIARI	VIA G. FALCONE, 18-20	SSR	X	X	
24	GARDA	GAVARDO	VIA GOSA	SSR	X		
25	GARDA	VEROLANUOVA	VIA GRIMANI, 16-20	ENTE LOCALE	X		
26	GARDA	SALO'	LOC. CUNETTONE	ENTE LOCALE	X	X	
27	GARDA	GARGNANO	VIA REPUBBLICA, 2	SSR	X		
28	GARDA	NOZZA	VIA GEN. REVERBERI, 2	SSR	X	X	
29	GARDA	LENO	PIAZZA DONATORI DEL SANGUE, 1	SSR	X	X	
30	GARDA	LONATO D.G.	VIA ARRIGA ALTA, 11	SSR	X	X	
<b>TOTALE</b>					<b>26</b>	<b>7</b>	<b>12</b>



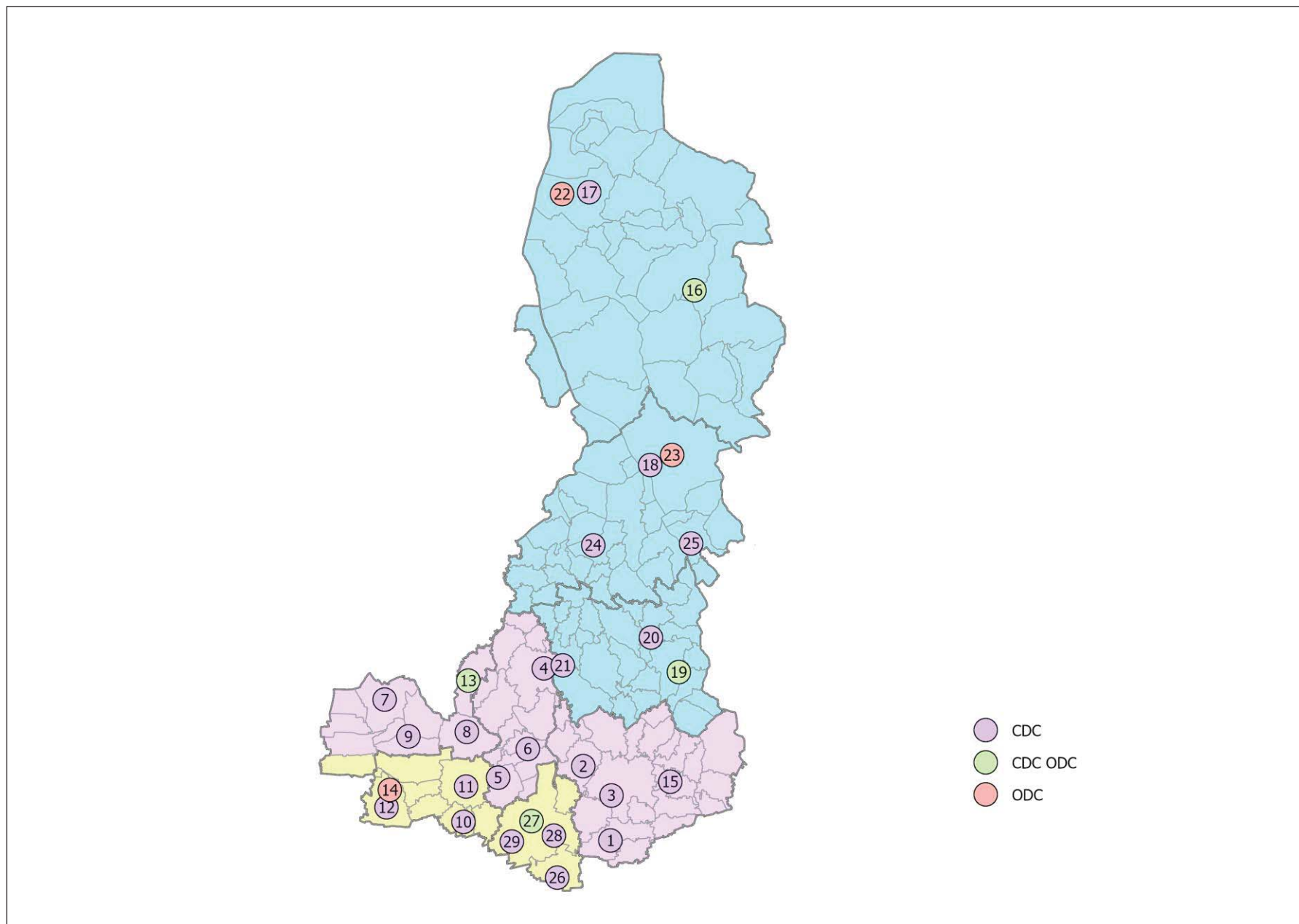
MAPPA LOCALIZZAZIONI – ATS BRESCIA



**ATS BRIANZA**  
**ATTUAZIONE PNRR - MISSIONE 6C1**  
**RETI DI PROSSIMITÀ, STRUTTURE E TELEMEDICINA PER L'ASSISTENZA SANITARIA TERRITORIALE**  
**(CDC - ODC - COT)**

RIFERIMENTO MAPPA	ASST	COMUNE	INDIRIZZO	PROPRIETA'	CDC	ODC	COT
1	BRIANZA	Agrate Brianza	Via Lecco 11	SSR	x		
2	BRIANZA	Arcore	Via Tomaselli 1	SSR	x		
3	BRIANZA	Vimercate	Via Giuditta Brambilla 11	SSR	x		x
4	BRIANZA	Besana Brianza	Via Viarana 38	SSR	x		x
5	BRIANZA	Lissone	Via Bernasconi 14	SSR	x		x
6	BRIANZA	Macherio	Via Italia 13	Ente locale	x		
7	BRIANZA	Lentate sul Seveso	Via Garibaldi 37	Ente locale	x		
8	BRIANZA	Seregno	Via Verdi 2	SSR	x		
9	BRIANZA	Cesano Maderno	Via San Carlo 2/5	SSR	x		
10	BRIANZA	Nova Milanese	Via Giussani 11	Ente locale	x		
11	BRIANZA	Desio	Via Foscolo 24	SSR	x		x
12	BRIANZA	Limbrate	Via Monte Grappa 40	SSR	x		x
13	BRIANZA	Giussano	Via Milano 65	SSR	x		x
14	BRIANZA	Limbrate	Via Monte Grappa 19	SSR		x	
15	BRIANZA	Bellusco	Via Corte dei Frati	SSR	x		
16	LECCO	Introbio	Località Sceregalli	Ente locale	x	x	
17	LECCO	Bellano	Via Carlo Alberto	SSR	x		x
18	LECCO	Lecco	Via Antonio Ghislanzoni	Ente locale	x		x
19	LECCO	Merate	Largo Mandic, 1	SSR	x	x	
20	LECCO	Olgiate Molgora	Via Aldo Moro 8/10	SSR	x		
21	LECCO	Casatenovo	Via Montereggio 13	SSR	x		
22	LECCO	Bellano	Via Carlo Alberto 25	SSR		x	
23	LECCO	Lecco	Via dell'Eremo 9/11	SSR		x	
24	LECCO	Oggiono	Via Vittorio Bachelet	SSR	x		
25	LECCO	Calolziocorte	Via Bergamo	SSR	x		
26	MONZA	Brugherio	Via Kennedy 28	Ente locale	x		x
27	MONZA	Monza	Via Solferino 16	SSR	x		x
28	MONZA	Monza	Via Oriani	Ente locale	x		
29	MONZA	Monza	Viale Romagna 40	Ente locale	x		
<b>TOTALE</b>					<b>26</b>	<b>7</b>	<b>11</b>

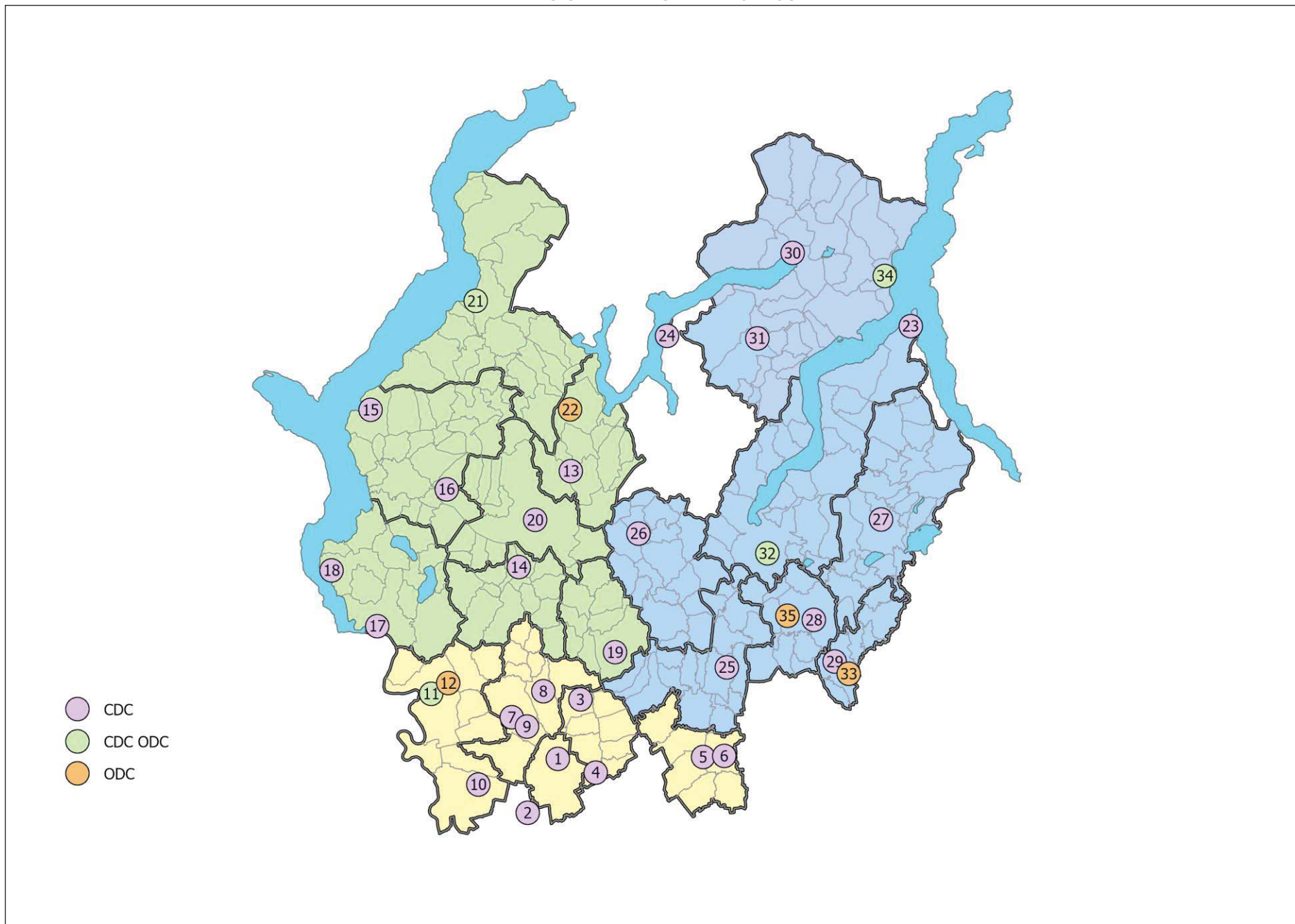
## MAPPA LOCALIZZAZIONI – ATS BRIANZA



**ATS INSUBRIA**  
**ATTUAZIONE PNRR - MISSIONE 6C1**  
**RETI DI PROSSIMITÀ, STRUTTURE E TELEMEDICINA PER L'ASSISTENZA SANITARIA TERRITORIALE**  
**(CDC - ODC - COT)**

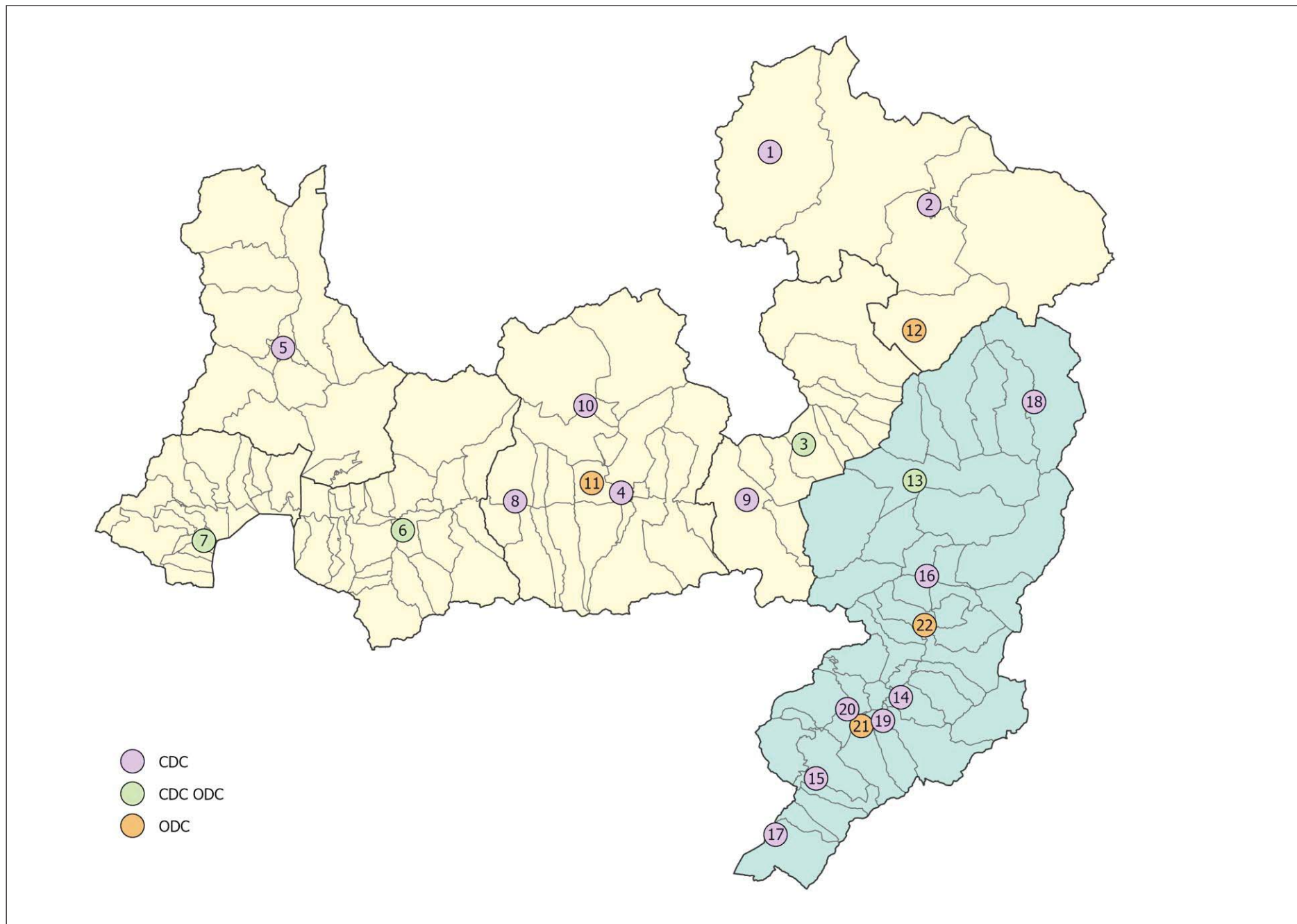
RIFERIMENTO MAPPA	ASST	COMUNE	INDIRIZZO	PROPRIETA'	CDC	ODC	COT
1	VALLE OLONA	Busto Arsizio	Viale Stelvio, 3	SSR	x		
2	VALLE OLONA	Busto Arsizio	Piazza Plebiscito	SSR	x		x
3	VALLE OLONA	Fagnano Olona	Piazza Gramsci, 1	Ente locale	x		
4	VALLE OLONA	Castellanza	Via Don Minzoni, 25	SSR	x		
5	VALLE OLONA	Saronno	Via Fiume, 12	SSR	x		
6	VALLE OLONA	Saronno	Via Stampa Soncino, 4	SSR	x		x
7	VALLE OLONA	Gallarate	Corso Leonardo Da Vinci, 1	SSR	x		
8	VALLE OLONA	Cassano Magnago	Via Buttafava, 15	SSR	x		
9	VALLE OLONA	Gallarate	Villa Sironi - Piazza Giovine Italia, 2	SSR	x		x
10	VALLE OLONA	Lonate Pozzolo	Via Cavour, 21	Ente locale	x		
11	VALLE OLONA	Somma Lombardo	Via Cavour angolo Via Fuser, 2	SSR	x	x	x
12	VALLE OLONA	Somma Lombardo	Via Ospedale, 2	SSR		x	
13	SETTE LAGHI	Arcisate	Via Campi Maggiori, 23	Ente locale	x		x
14	SETTE LAGHI	Azzate	Via Acquadro, 6	Ente locale	x		
15	SETTE LAGHI	Laveno Mombello	Via Ceretti, 8	SSR	x		
16	SETTE LAGHI	Gavirate	Piazza De Gasperi, 1	Ente locale	x		
17	SETTE LAGHI	Sesto Calende	Largo Cardinal dell'Acqua, 1	In uso SSR	x		x
18	SETTE LAGHI	Angera	Via Bordini, 9	SSR	x		
19	SETTE LAGHI	Tradate	Via Gradisca, 16	SSR	x		x
20	SETTE LAGHI	Varese	Viale Monterosa, 28	SSR	x		x
21	SETTE LAGHI	Luino	Via Forlanini, 6	SSR	x	x	
22	SETTE LAGHI	Cuasso al Monte	Via Imborgnana, 7	SSR		x	
23	LARIANA	Bellagio	Via Del Lazzaretto 12	Ente locale	x		
24	LARIANA	Campione d'Italia	Corso Italia, 10	Ente locale	x		
25	LARIANA	Lomazzo	Via del Rampanone, 1	SSR	x		x
26	LARIANA	Olgiate Comasco	Piazza Italia, 8	SSR	x		x
27	LARIANA	Ponte Lambro	Via Giuseppe Verdi, 3	SSR	x		x
28	LARIANA	Cantù	Via Domea, 4	SSR	x		x
29	LARIANA	Mariano Comense	Via Isonzo, 42/b	SSR	x		
30	LARIANA	Porlezza	Via Garibaldi, 64	Ente locale	x		
31	LARIANA	Centro Valle Intelvi	Via Andreetti, 12	Ente locale	x		
32	LARIANA	Como	Via Napoleona, 60	SSR	x	x	x
33	LARIANA	Mariano Comense	Via Isonzo, 42/b	SSR		x	
34	LARIANA	Menaggio	Via Casartelli, 7	SSR	x	x	x
35	LARIANA	Cantù	Via Domea, 4	SSR		x	
<b>TOTALE</b>					<b>31</b>	<b>8</b>	<b>14</b>

## MAPPA LOCALIZZAZIONI – ATS INSUBRIA



<b>ATS MONTAGNA</b> <b>ATTUAZIONE PNRR - MISSIONE 6C1</b> <b>RETI DI PROSSIMITÀ, STRUTTURE E TELEMEDICINA PER L'ASSISTENZA SANITARIA TERRITORIALE</b> <b>(CDC - ODC - COT)</b>							
RIFERIMENTO MAPPA	ASST	COMUNE	INDIRIZZO	PROPRIETA'	CDC	ODC	COT
1	VALTELLINA/ALTO LARIO	Livigno	via Freita 1521/B	Ente locale	X		
2	VALTELLINA/ALTO LARIO	Bormio	via Agoi 8	SSR	X		
3	VALTELLINA/ALTO LARIO	Tirano	via Pedrotti 57	SSR	X	X	
4	VALTELLINA/ALTO LARIO	Sondrio	via St elvio 35	SSR	X		X
5	VALTELLINA/ALTO LARIO	Chiavenna	via Cereria 4	SSR	X		
6	VALTELLINA/ALTO LARIO	Morbegno	via Morelli 1	SSR	X	X	
7	VALTELLINA/ALTO LARIO	Dongo	via Tre Pievi	Ente locale	X	X	
8	VALTELLINA/ALTO LARIO	Berbenno di Valtellina	via Pradelli 215	SSR	X		
9	VALTELLINA/ALTO LARIO	Tresenda	via Consorzio Valgella 1	Ente locale	X		
10	VALTELLINA/ALTO LARIO	Chiesa Valmalenco	via Roma 120	Ente Locale	X		
11	VALTELLINA/ALTO LARIO	Sondrio	via Best a 1	SSR		X	
12	VALTELLINA/ALTO LARIO	Sondalo	via Zubiani 33	SSR		X	
13	VALCAMONICA	Edolo	Piazzale Donatori di Sangue 1	SSR	X	X	
14	VALCAMONICA	Breno	via Nissolina 2	SSR	X		X
15	VALCAMONICA	Darfo Boario Terme	via Barbolini 1	SSR	X		
16	VALCAMONICA	Cedegolo	via Nazionale 103	Ente locale	X		
17	VALCAMONICA	Pisogne	Località San Gerolamo	Ente locale	X		
18	VALCAMONICA	Ponte di Legno	Piazzale Europa	SSR	X		
19	VALCAMONICA	Berzo Inferiore	Piazza Umberto I,7	Ente locale	X		
20	VALCAMONICA	Ossimo	Via Marconi 19	Ente locale	X		
21	VALCAMONICA	Esine	via Manzoni 142	SSR		X	
<b>TOTALE</b>					<b>18</b>	<b>7</b>	<b>2</b>

## MAPPA LOCALIZZAZIONI – ATS MONTAGNA



## ATS PAVIA

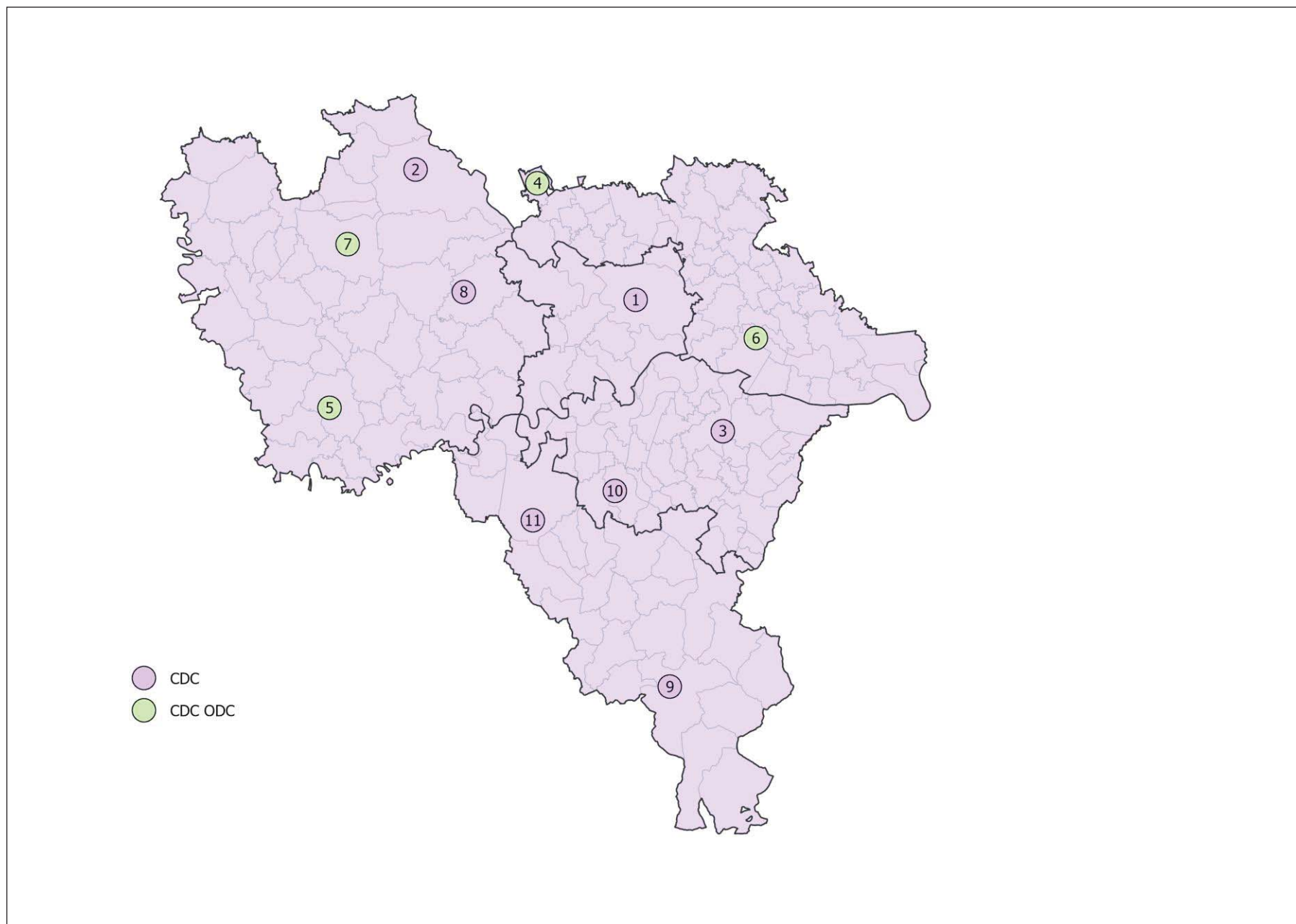
### ATTUAZIONE PNRR - MISSIONE 6C1

#### RETI DI PROSSIMITÀ, STRUTTURE E TELEMEDICINA PER L'ASSISTENZA SANITARIA TERRITORIALE (CDC - ODC - COT )

RIFERIMENTO MAPPA	ASST	COMUNE	INDIRIZZO	PROPRIETA'	CDC	ODC	COT
1	PAVIA	Pavia	Piazzale Golgi 19	SSR	x		x
2	PAVIA	Vigevano	Viale Montegrappa 5	SSR	x		x
3	PAVIA	Broni	Via Emilia 351	SSR	x		x
4	PAVIA	Casorate Primo	Via Dall'Orto 99	SSR	x	x	
5	PAVIA	Mede	Viale dei Mille 23	SSR	x	x	
7	PAVIA	Mortara	Strada Pavese 1113	SSR	x	x	
8	PAVIA	Garlasco	Via Borgo San Siro	Ente Locale	x		
9	PAVIA	Varzi	Via Circonvallazione 3	Ente Locale	x		
10	PAVIA	Casteggio	Via Pisani 1	Ente Locale	x		
11	PAVIA	Voghera	Viale Repubblica 88	Ente Locale	x		x
6	IRCCS SAN MATTEO	Belgioioso	Via Cavallotti 12	SSR	x	x	x
<b>TOTALE</b>					<b>11</b>	<b>4</b>	<b>5</b>



## MAPPA LOCALIZZAZIONI – ATS PAVIA



**ATS VALPADANA**  
**ATTUAZIONE PNRR - MISSIONE 6C1**  
**RETI DI PROSSIMITÀ, STRUTTURE E TELEMEDICINA PER L'ASSISTENZA SANITARIA TERRITORIALE**  
**(CDC - ODC - COT)**

RIFERIMENTO MAPPA	ASST	COMUNE	INDIRIZZO	PROPRIETA'	CDC	ODC	COT
1	CREMA	Crema	Via Gramsci, 13	SSR	X		X
2	CREMA	Rivolta d'Adda	Via Monte Grappa, 15	SSR	X	X	
3	CREMA	Soncino	Largo Capretti, 2	Ente locale		X	
4	CREMONA	Cremona	Via San Sebastiano, 14	SSR	X		X
5	CREMONA	Cremona	Via Trento Trieste, 15	SSR	X		
6	CREMONA	Soresina	Via Robbiani, 6	SSR	X	X	
7	CREMONA	Cremona	Viale Concordia, 1	SSR		X	
8	CREMONA	Casalmaggiore	Piazza Garibaldi, 3	In uso SSR	X		X
9	MANTOVA	Asola	Via Schiantarelli, 3 e Piazza 80° Fanteria, 1	Ente Locale e SSR	X	X	X
10	MANTOVA	Castiglione delle Stiviere	Viale Sacchi, n.d.	SSR	X		X
11	MANTOVA	Goito	Strada Statale Goitese, 313	SSR	X		
12	MANTOVA	Mantova	Viale Albertoni, 1	SSR	X	X	X
13	MANTOVA	Viadana	Largo De Gasperi, 7	SSR	X	X	X
14	MANTOVA	Bozzolo	Via XXV Aprile, 71	SSR	X	X	
15	MANTOVA	Suzzara	Via Luigi Cadorna, 2	SSR	X		X
16	MANTOVA	Quistello	Via Bettini, 1	SSR	X		X
17	MANTOVA	Borgo Mantovano	Via Bugatte, 1	SSR		X	
18	MANTOVA	Sermide e Felonica	Via Cesare Battisti, 29	SSR	X		
<b>TOTALE</b>					<b>15</b>	<b>9</b>	<b>9</b>

## MAPPA LOCALIZZAZIONI – ATS VALPADANA

